



# **BRIEFING DIARIO**

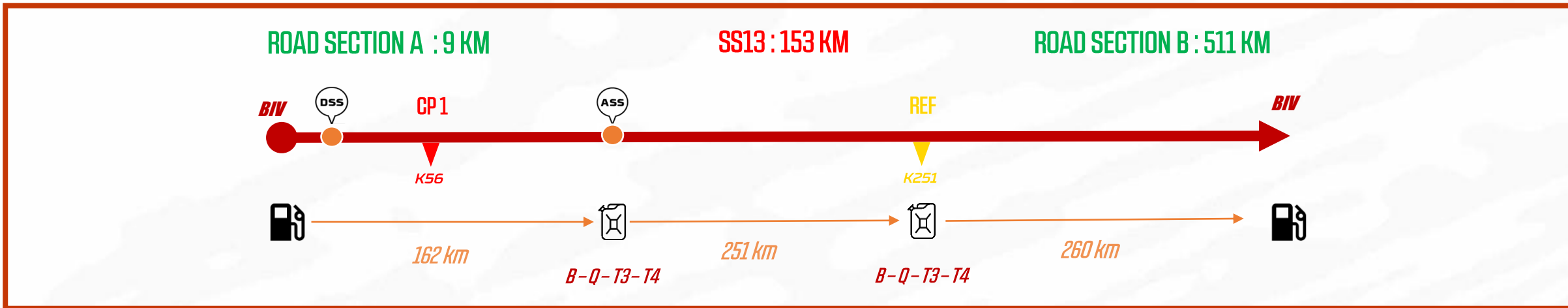
## **ETAPA 13**






**DREAM.  
DARE.  
LIVE IT.**



# INFO ETAPA 13 : SHAYBAH → AL-HOFUF



**Bivouac 1st Departure**

05:50      08:05

**DSS 1st Departure**

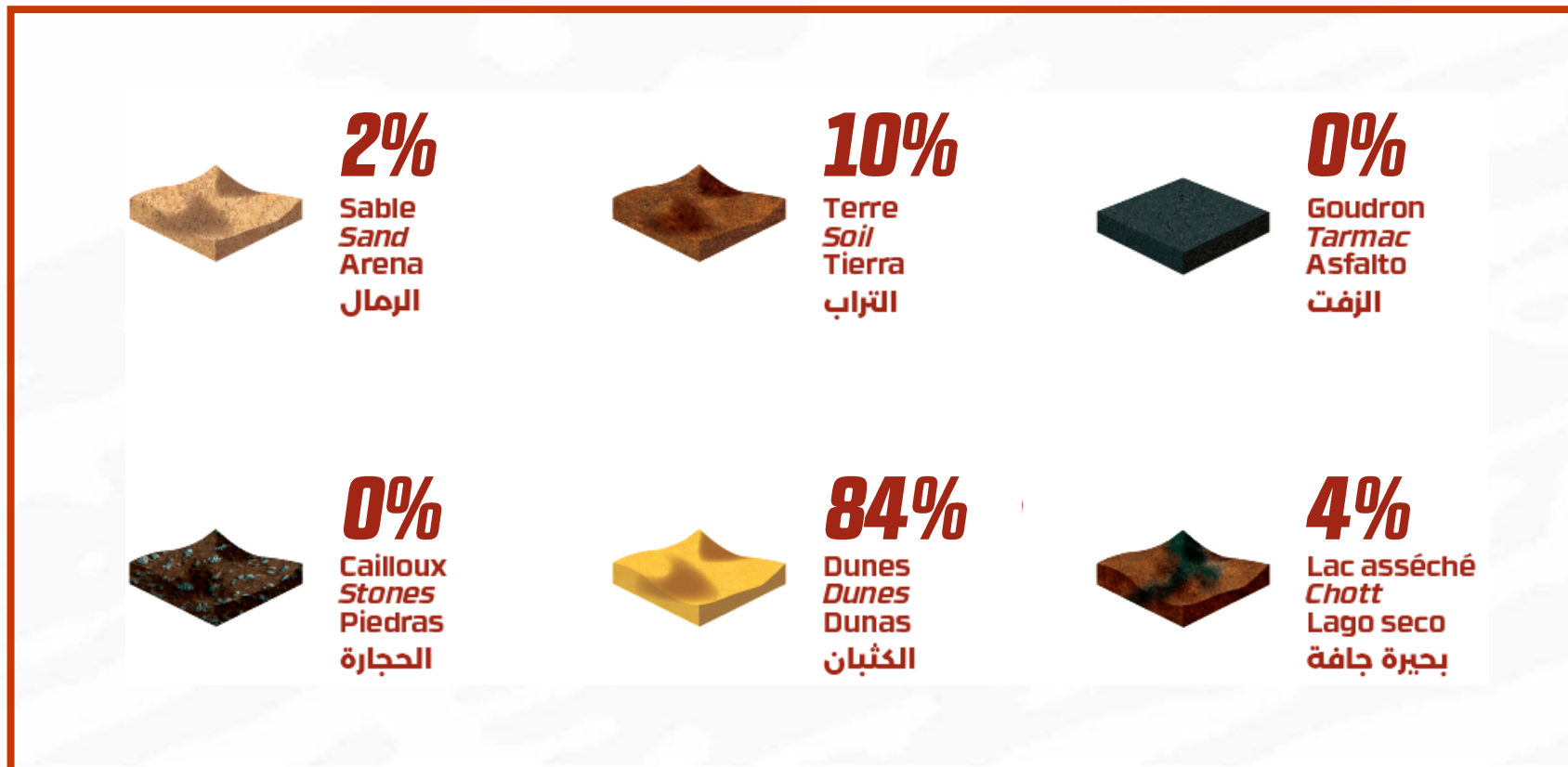




06:30      08:30



## NATURALEZA DEL TERRENO



FÉDÉRATION INTERNATIONALE DE MOTOCYCLISME



الاتحاد السعودي للسيارات والدراجات النارية  
Saudi Automobile & Motorcycle Federation



## INFORMACION GENERAL

**ROAD SECTION A – 9 KM** → Allotted time : 00:20

**K251** → Refueling

**ASS** → Refueling

**ROAD SECTION B – 511KM** → Max time : 09:00



FÉDÉRATION INTERNATIONALE  
DE MOTOCYCLISME



الاتحاد السعودي للسيارات والدراجات النارية  
Saudi Automobile & Motorcycle Federation



## DESCRIPCION GENERAL

- Cruce continuo de pequeñas dunas durante los 2 primeros tercios de la etapa.
- Después, el relieve se atenúa para unirse a valles arenosos en una hp ondulada hasta el ASS





## DESCRIPCION DETALLADA

0 - Comienza el especial en un pequeño HP ondulado para rápidamente ingresar en la zona de dunas, esta vez la alternancia será entre dunas de nivel 2 y 3 pero mucho más blandas que los días anteriores.

19 - Baja la dificultad de las dunas y encontramos algunos pequeños cruces de planos ondulados y empierre.

55 - CP1 y continúan dunas de nivel 2, pero esta vez mucho mas blandas que las anteriores!

98 - Dunas de nivel 1, pero siempre con arena blanda.

139 - Retomamos pista ancha y rápida de gravel.

153 - ASS.





## NOTAS COMPLICADAS DEL ROAD BOOK

X

## APERTURA NOTAS

- Con la luz del sol, el relieve es difícil de interpretar (entre las 11h y las 14h)





## INFORMACION

- Ropa de abrigo: no hay recuperación en la mañana (Enlace A = 9KM) posible entrega por los asistentes en el punto STOP = K42 asistencia / enlace B común desde este punto hasta el bivouac de Al Hofuf
- Pausa en el enlace B: 251 KM = 292 K asistencia → café / tentempié / combustible
- Oleoducto ASS no aparcar en la zona del oleoducto

